

新北市新莊區副都心段一小段 216-1 地號土地位置圖



新北市新莊區副都心段一小段 216-1 地號土地使用分區圖

使用分區：第二種住宅區



查詢土地	新莊區副都心段一小段216-1地號
判定時間	
都市計畫案	(90年12月20日) 擬定新莊都市計畫(配合副都市中心地區)細部計畫 檢視都市計畫書 檢視都市計畫圖
使用分區	第二種住宅區
備註	附帶條件：納入市地重劃範圍。區段徵收或市地重劃範圍內土地，於未依區段徵收或市地重劃整體開發完成前，不得發照建築。
備註2	
整開範圍加註事項	市地重劃
容積轉移事項	
文化資產相關資訊	
土地管制要點	
遮蔽率	
容積率	

本使用分區判定係由數值地籍圖及數化土地使用分區圖套合，僅供參考，實際分區仍以公所核發土地使用分區證明書為準。 有關文化資產相關資訊欄位，系由文化局所提供，僅供參考，若有相關疑問，請洽文化局。(林先生，分機#4550)

新北市新莊區副都心段一小段 216-1 地號土地現況照片

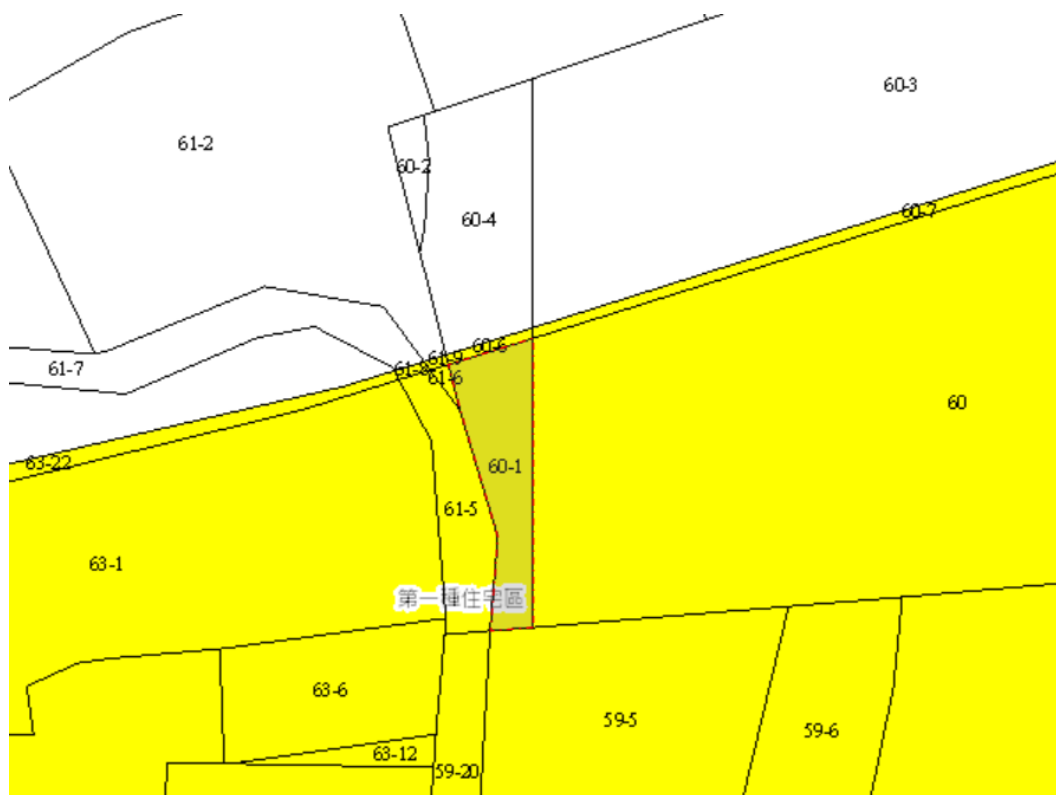


新北市板橋區港子嘴段 60-1、60-6、60-7 及 60-9 地號土地位置圖



新北市板橋區港子嘴段 60-1、60-6、60-7 及 60-9 地號土地使用分區

圖使用分區：第一種住宅區

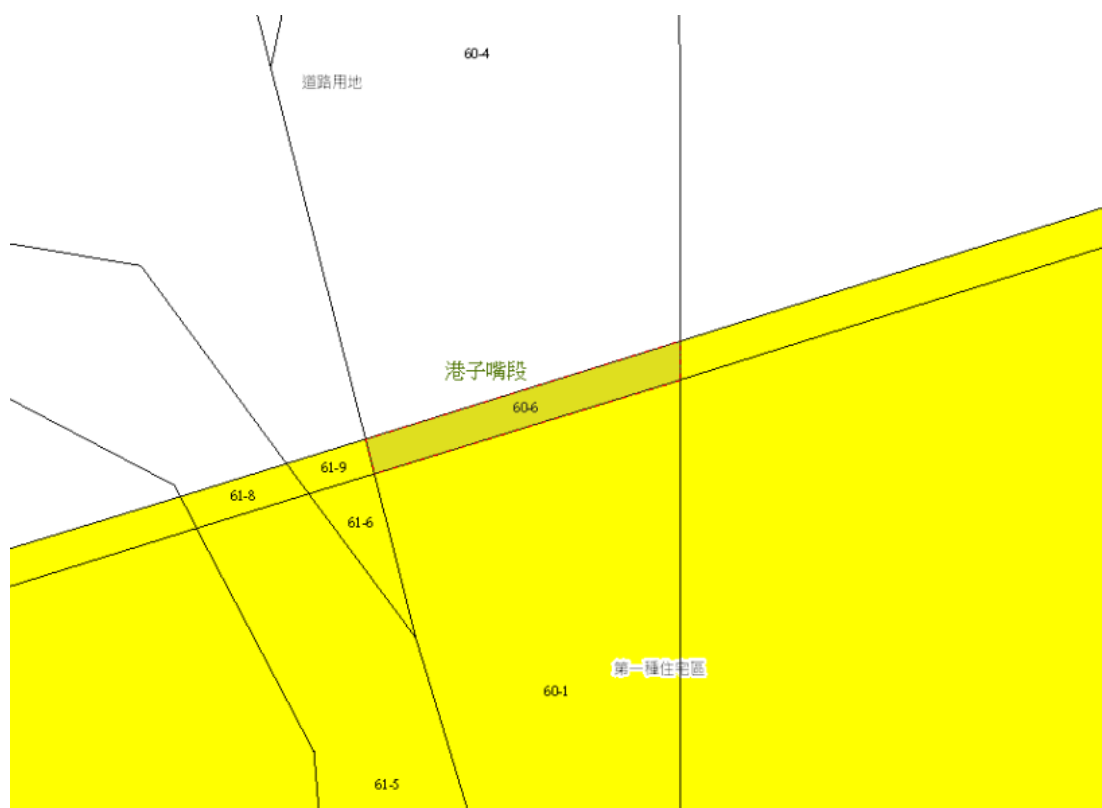


查詢土地	板橋區港子嘴段60-1地號
判定時間	102/10/15
都市計畫案	(98年9月29日) 變更板橋都市計畫(江翠北側地區)(細部計畫「第一次通盤檢討」)(第一階段)案 檢視都市計畫書 檢視都市計畫圖
使用分區	第一種住宅區
備註	備註：本計畫區開發方式採都市更新方式辦理
備註2	
整開範圍加註事項	採市地重劃方式開發，惟公共設施用地必要時得改採一般徵收方式辦理取得。
容積移轉事項	
文化資產相關資訊	
土地管制要點	
建蔽率	
容積率	

地籍尚未經數值重測，系統套疊僅供參考，請逕洽公所申請土地使用分區證明書 有關文化資產相關資訊欄位，係由文化局所提供，僅供參考，若有相關疑問，請洽文化局。(林先生，分機#4550)

新北市板橋區港子嘴段 60-1、60-6、60-7 及 60-9 地號土地使用分區

圖使用分區：第一種住宅區

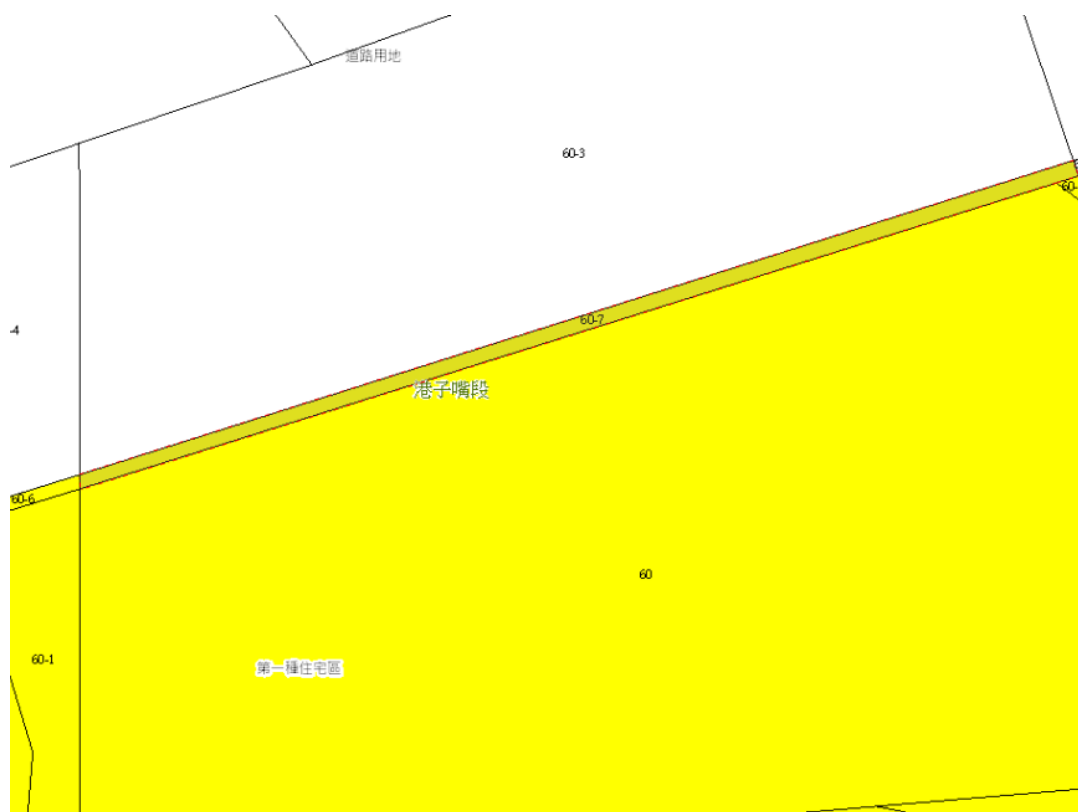


查詢土地	板橋區港子嘴段60-6地號
判定時間	102/10/15
都市計畫案	(98年9月29日)變更板橋都市計畫(江翠北側地區)(細部計畫「第一次通盤檢討」)(第一階段)案 檢視都市計畫書 檢視都市計畫圖
使用分區	第一種住宅區
備註	備註：本計畫區開發方式採都市更新方式辦理
備註2	
整開範圍加註事項	採市地重劃方式開發，惟公共設施用地必要時得改採一般徵收方式辦理取得。
容積移轉事項	
文化資產相關資訊	
土地管制要點	
建蔽率	
容積率	

地籍尚未經數值重測，系統套疊僅供參考，請逕洽公所申請土地使用分區證明書 有關文化資產相關資訊欄位，係由文化局所提供，僅供參考，若有相關疑問，請洽文化局。(林先生，分機#4550)

新北市板橋區港子嘴段 60-1、60-6、60-7 及 60-9 地號土地使用分區

圖使用分區：第一種住宅區

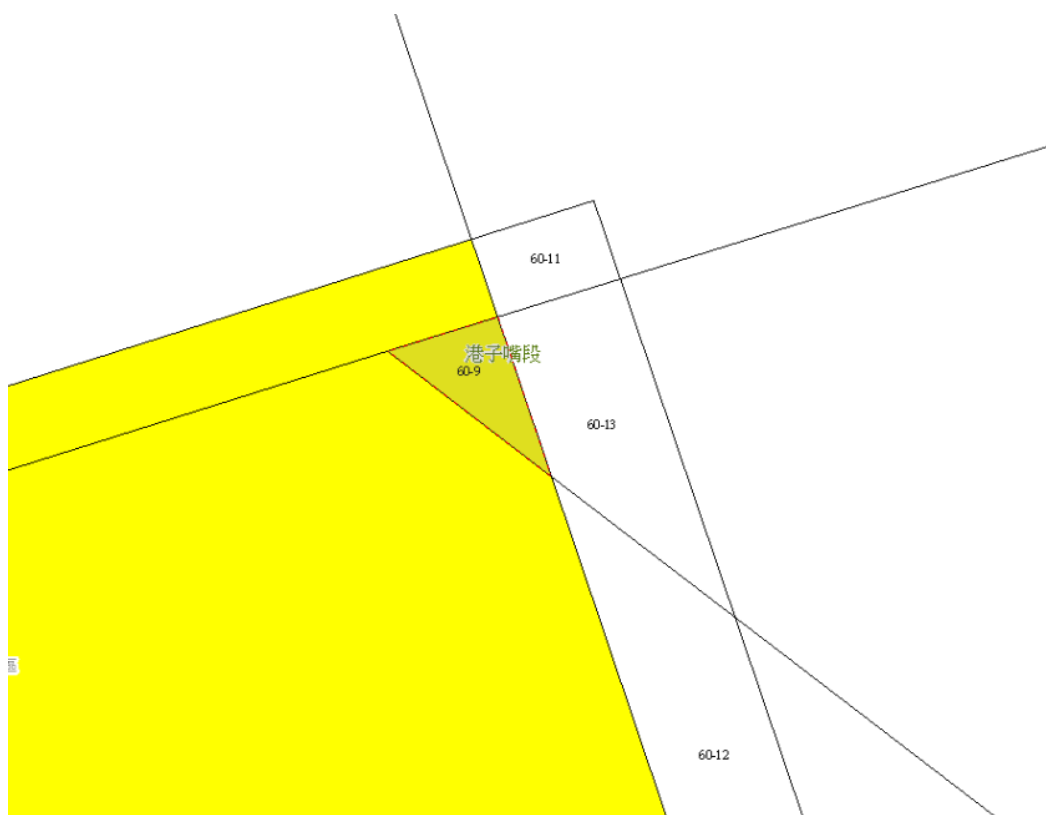


查詢土地	板橋區港子嘴段60-7地號
判定時間	102/10/15
都市計畫案	(98年9月29日)變更板橋都市計畫(江翠北側地區)(細部計畫「第一次通盤檢討」)(第一階段)案 檢視都市計畫書 檢視都市計畫圖
使用分區	第一種住宅區
備註	備註：本計畫區開發方式採都市更新方式辦理
備註2	
整開範圍加註事項	採市地重劃方式開發，惟公共設施用地必要時得改採一般徵收方式辦理取得。
容積移轉事項	
文化資產相關資訊	
土地管制要點	
建蔽率	
容積率	

地籍尚未經數值重測，系統套疊僅供參考，請逕洽公所申請土地使用分區證明書 有關文化資產相關資訊欄位，係由文化局所提供，僅供參考，若有相關疑問，請洽文化局。(林先生，分機#4550)

新北市板橋區港子嘴段 60-1、60-6、60-7 及 60-9 地號土地使用分區

圖使用分區：第一種住宅區



查詢土地	板橋區港子嘴段60-9地號
判定時間	102/10/15
都市計畫案	(98年9月29日) 變更板橋都市計畫(江翠北側地區)(細部計畫「第一次通盤檢討」)(第一階段)案 檢視都市計畫書 檢視都市計畫圖
使用分區	第一種住宅區
備註	備註：本計畫區開發方式採都市更新方式辦理
備註2	
整開範圍加註事項	採市地重劃方式開發，惟公共設施用地必要時得改採一般徵收方式辦理取得。
容積移轉事項	
文化資產相關資訊	
土地管制要點	
建蔽率	
容積率	

地籍尚未經數值重測，系統套疊僅供參考，請逕洽公所申請土地使用分區證明書 有關文化資產相關資訊欄位，係由文化局所提供，僅供參考，若有相關疑問，請洽文化局。(林先生，分機#4550)

新北市板橋區港子嘴段 60-1、60-6、60-7 及 60-9 地號土地現況照片

60-1 地號



60-6 地號



新北市板橋區港子嘴段 60-1、60-6、60-7 及 60-9 地號土地現況照片

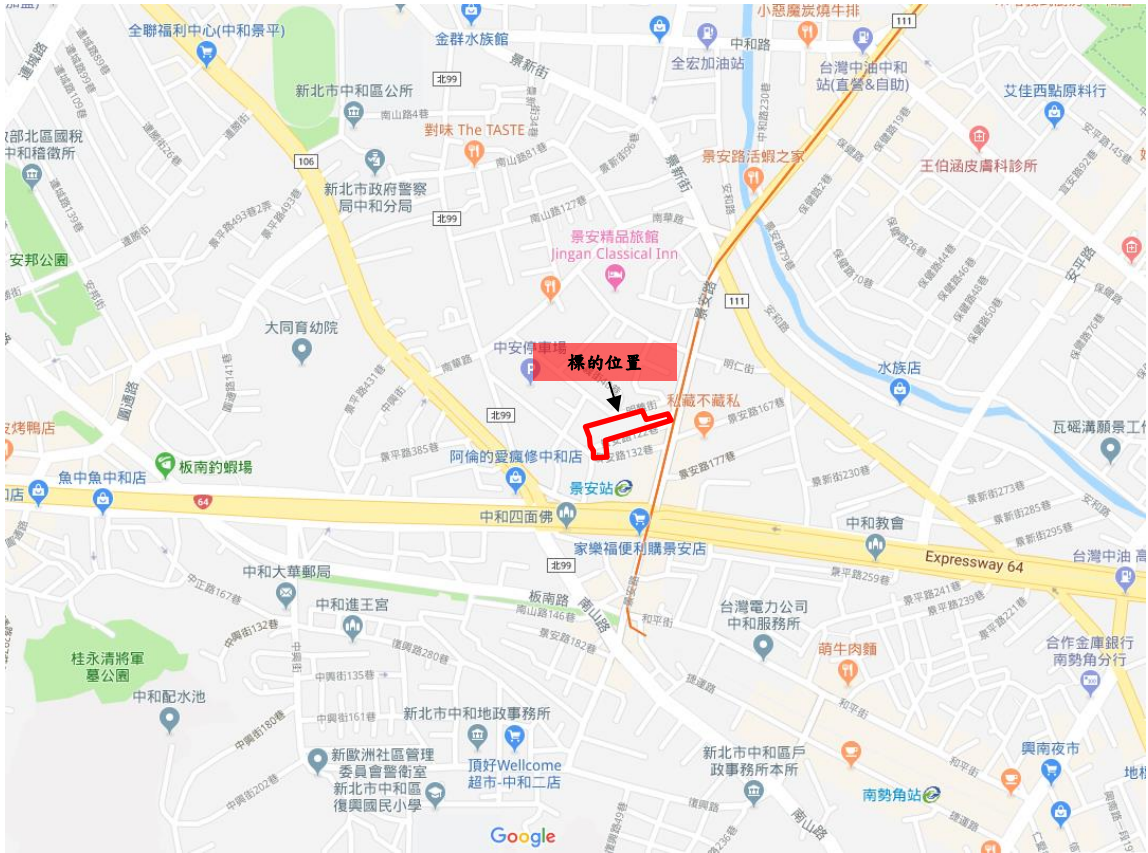
60-7 地號



60-9 地號

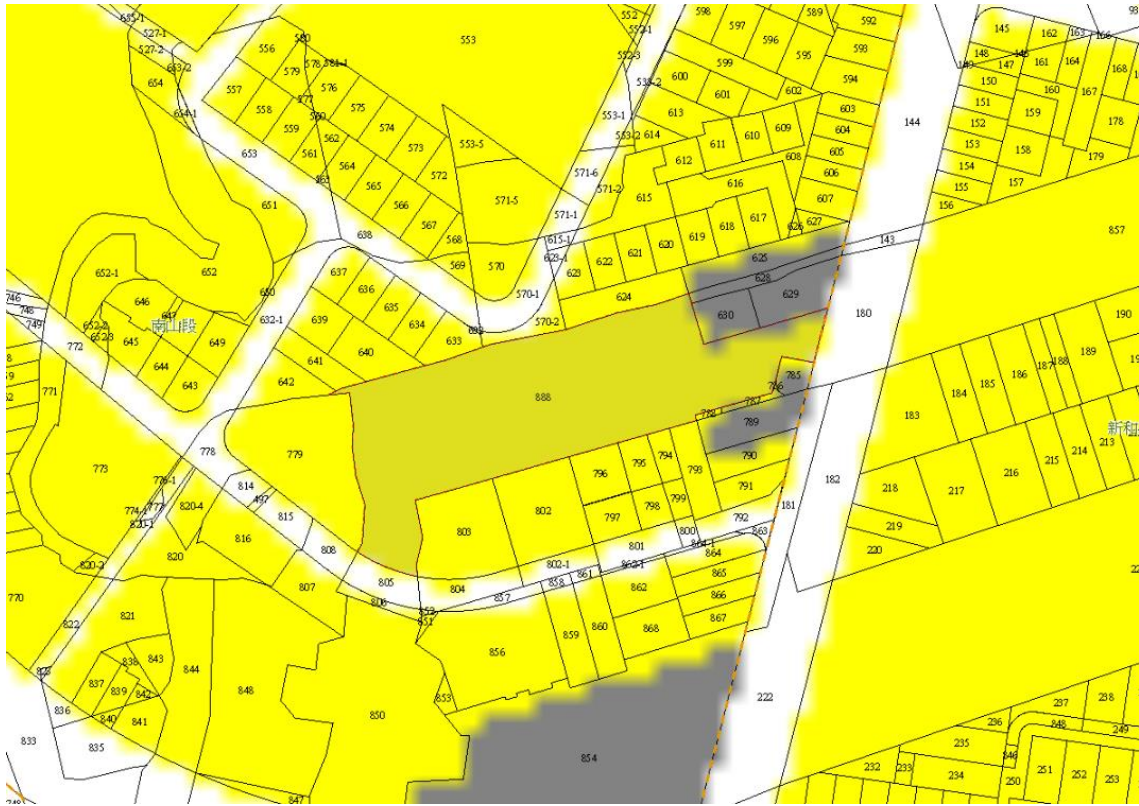


新北市中和區南山段 888 地號及 4311 建號土地位置圖



新北市中和區南山段 888 地號土地使用分區圖

使用分區：住宅區



查詢土地	中和區南山段888地號
判定時間	
都市計畫案	(62年10月5日) 中和都市計畫案 檢視都市計畫書 檢視都市計畫圖
使用分區	住宅區
備註	
備註2	
查閱範圍加註事項	
容積轉移事項	
文化資產相關資訊	
土地管制要點	1021231 變更中和都市計畫(土地使用分區管制要點第十點) 1000117 變更中和都市計畫(土地使用分區管制要點專案通盤檢討(第二階段)案)
建蔽率	50%(住宅區)
容積率	300%(住宅區)

本使用分區判定係由數值地籍圖及數化土地使用分區圖套合，僅供參考，實際分區仍以公所核發土地使用分區證明書為準。有關文化資產相關資訊欄位，係由文化局所提供，僅供參考，若有相關疑問，請洽文化局。(林先生，分機#4550)

新北市中和區南山段 4311 建號建物現況照片

